

3D Disto Software
for Windows®

Leica 3D Disto Tutorial



Koordinaten

- when it has to be **right**

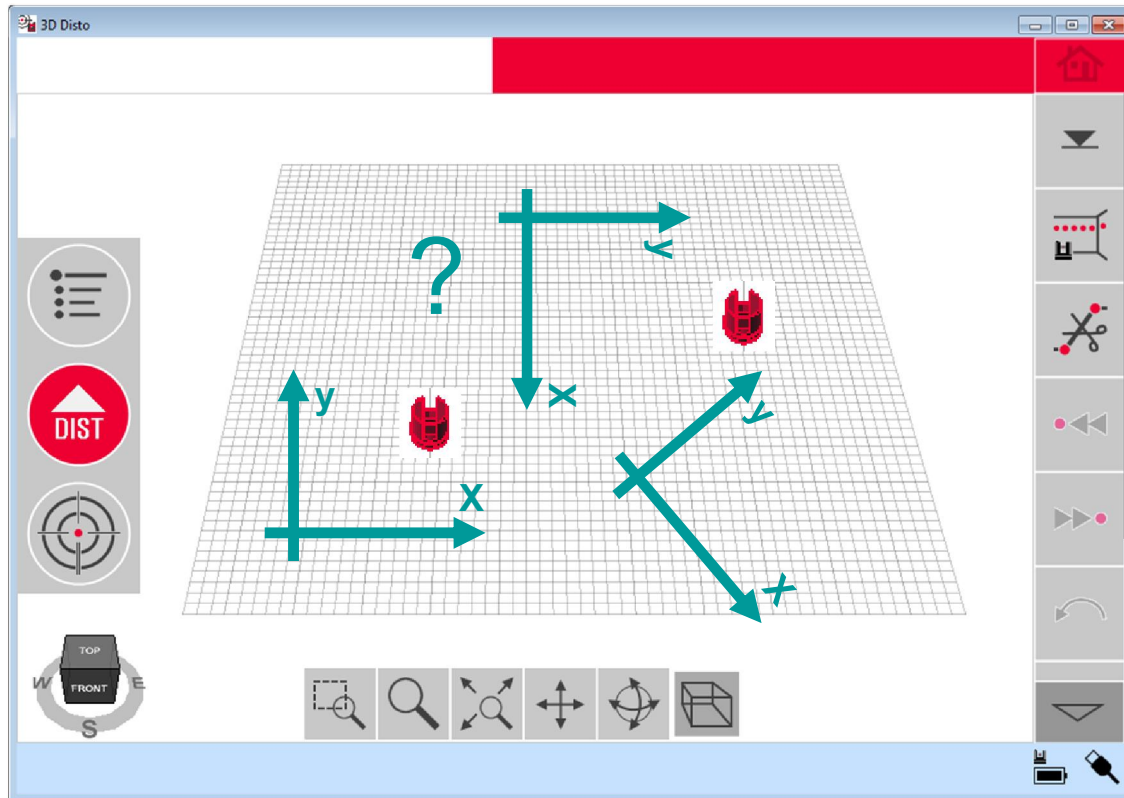
Leica
Geosystems

Koordinaten

Wie definiert der 3D Disto Koordinaten und Achsen?

Noch kein Punkt gemessen:

- Kein Koordinatensystem definiert
- Position des 3D Disto unbestimmt



- when it has to be **right**

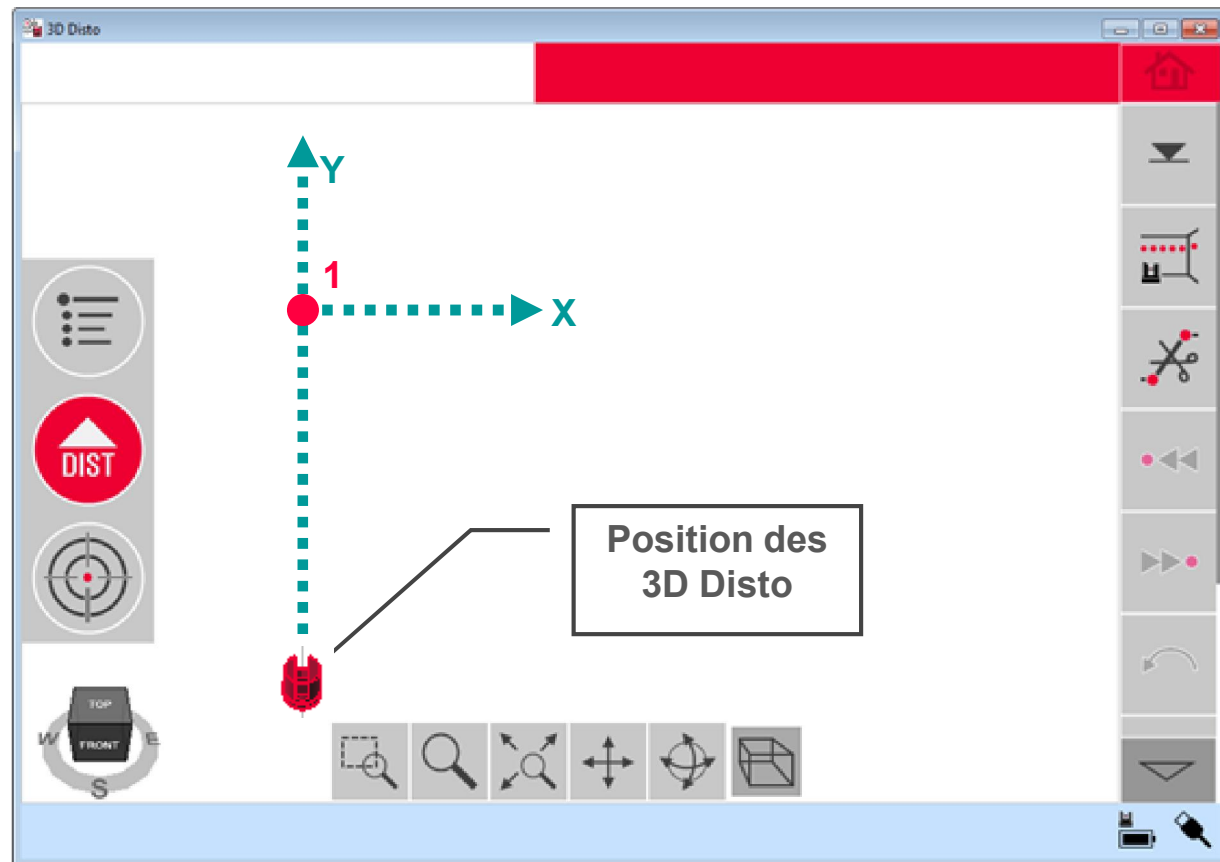
Koordinaten

Wie definiert der 3D Disto Koordinaten und Achsen?

Erster Punkt
gemessen:

- Achsen
provisorisch
definiert
- 3D Disto-
Position
provisorisch
definiert

Wird jetzt gespeichert,
bleibt das
Koordinatensystem so.



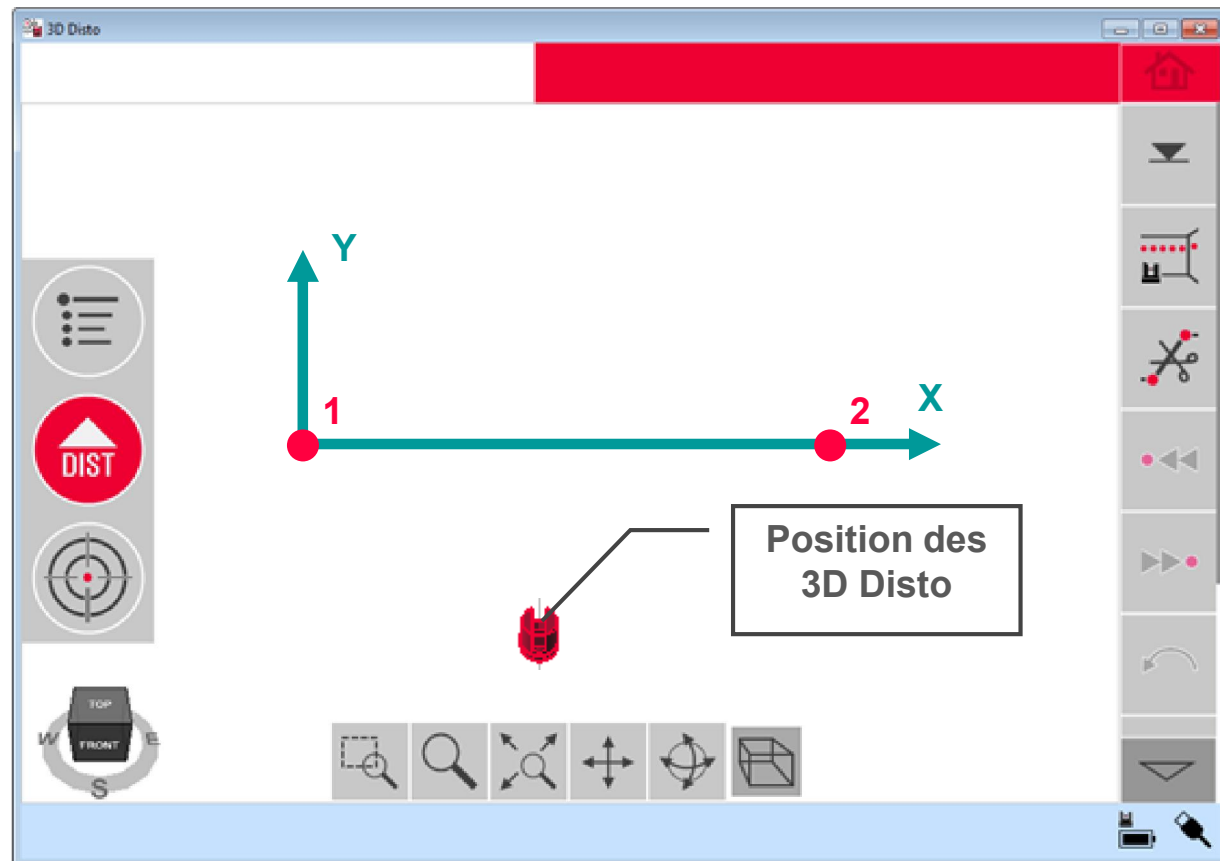
- when it has to be **right**

Koordinaten

Wie definiert der 3D Disto Koordinaten und Achsen?

Zweiter Punkt gemessen: Das Koordinatensystem ist jetzt definiert.

- P1 und P2 definieren die X-Achse
- 3D Disto-Position definiert
- Programme zum Standpunktwechsel uneingeschränkt funktionsfähig



- when it has to be **right**

Koordinaten

Wie definiert der 3D Disto Koordinaten und Achsen?

Die Koordinaten des ersten gemessenen Punktes sind gesetzt auf:

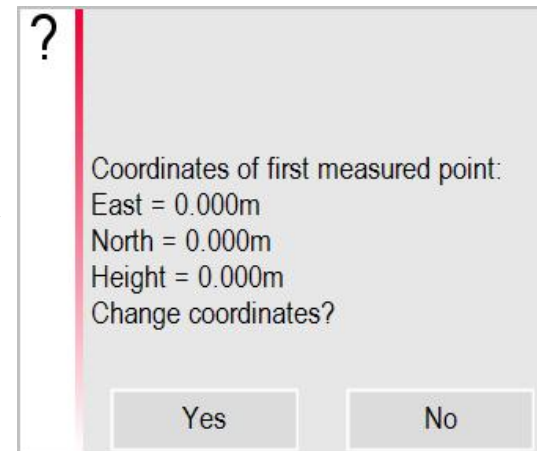
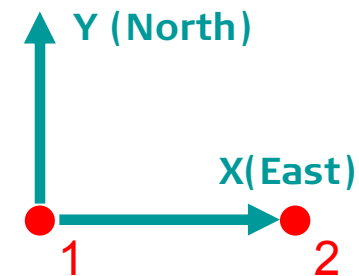
X = 0 (E)

Y = 0 (N)

Z = 0 (Height)

Um Exportdaten an Ihr CAD-System anzupassen, kann diese Einstellung im Menu geändert werden:

Einstellungen - Import/Export -
Koordinaten



- when it has to be **right**

Leica 3D Disto

Registrierung auf myWorld



Registrieren Sie Ihren 3D Disto auf myWorld für:

- Gerantieverlängerung
- Lizenzschlüssel
- Tutorials
- Kostenlose Software-Updates
- Support
- Handbücher

myworld
@Leica Geosystems

- when it has to be right **Leica**
Geosystems

Anmeldung

E-Mail

Passwort

› Registrieren
› Passwort vergessen
› Support

Willkommen bei myWorld@Leica Geosystems

myWorld@Leica Geosystems bietet den Kunden und Partnern von Leica Geosystems ein breites Angebot an Services, Informationen und Schulungsunterlagen. Mit myWorld können Sie direkt auf alle wichtigen Services zugreifen - rund um die Uhr und jeden Tag! Mit myWorld stellen Sie sicher, dass Sie laufend die neuesten Informationen von Leica Geosystems bekommen und Ihre Instrumente und Software auf dem neuesten Stand sind. Und damit erhöhen Sie Ihre Produktivität.

Die Welt von Leica Geosystems ist nur einen Mausklick entfernt - treten Sie ein: myWorld@Leica Geosystems!

www.disto.com