

Leica Geo Office

O Software de
Gabinete integrado



- when it has to be **right**


Leica
Geosystems

A Sua Visão: um Software de Gabinete integrado


Bem-vindo ao Leica Geo Office

Com o Leica Geo Office utilize todas as ferramentas produtivas integradas num único software para terminar o seu trabalho, hoje e amanhã.

Não pode ser mais integrado

1  **Transferência de Dados**


Transfira todos os seus dados, de GNSS, TPS e Níveis Digitais, de um modo semelhante com ferramentas e fluxos de trabalho padrão. Importe facilmente os dados de campo. Exporte os resultados para qualquer software (CAD, GIS, etc.) ou em relatórios e cadernetas de campo.
Vantagem – um fluxo de trabalho flexível e integrado para todos.

2  **Gestão de Dados**


Controle os dados com total flexibilidade para organizar os seus projectos. Personalize uma vez e trabalhe sempre eficientemente.
Vantagem – uma vista geral bem definida e consistente dos seus dados, hoje e amanhã.




Não pode ser mais eficaz

1  **Visualização e Controlo de Qualidade**

Veja e analise os seus dados em ecrãs gráficos e analíticos. Com o acesso directo a pontos, linhas, áreas, coordenadas, códigos e atributos, verifique os dados e realize controlos de qualidade. Se necessário, pode corrigir, adicionar ou remover os dados antes de os processar ou exportar.
Vantagem – fluxo de trabalho eficiente para resultados correctos.

2  **Processamento**

O LGO possui uma gama completa de métodos de processamento para dados de quaisquer GNSS, TPS e Níveis Digitais. Também está disponível uma gama completa de ferramentas para transformação de coordenadas e ajustamento de redes.
Vantagem – cálculos eficientes no gabinete sem ser especialista.

3  **Superfícies e Volumes**

O cálculo de modelos digitais do terreno ou volume sobre uma cota de referência ou entre 2 superfícies é muito fácil. Com o LGO introduza manual ou automaticamente linhas de quebra e limites para os cálculos, e visualize o seu MDT em 2D ou 3D.
Vantagem – não é necessário mais software. Processe tudo no Leica Geo Office.

... let us inspire you



Quer deseje implantar um objecto numa obra ou necessite de medições precisas num túnel ou ponte; quer deseje determinar a área de uma parcela de terreno ou necessite de saber a posição de um poste eléctrico ou levantar objectos para telas finais – você precisa de dados fiáveis e precisos.

O Leica Viva combina um grande leque de produtos desenhados para ir ao encontro dos desafios diários no posicionamento. As inovações do hardware e software, simples mas eficaz e versátil, Leica Viva estão a redefinir a tecnologia topo de gama para lhe dar a máxima performance e produtividade. O Leica Viva inspira-o para tornar as suas visões mais ambiciosas uma realidade.

When it has to be right.

 **Swiss Technology**
by Leica Geosystems



Total Quality Management –
o nosso compromisso para
uma satisfação total do
cliente.

As ilustrações, descrições e dados técnicos não são vinculativos. Todos os direitos reservados.
Impresso na Suíça – Copyright Leica Geosystems AG, Heerbrugg, Suíça, 2009.
774273pt – VI.13 – galledia



Leica Viva
Catálogo geral



Leica Viva GNSS
Catálogo do Produto



**Leica SmartWorx
Viva**
Catálogo do Produto